

**Plan Local d'Urbanisme
Modification n°1**

**Règlement :
Pièce graphique**

PLU approuvé le : 10 mars 2010
Bureaux d'études SOGEXPO et SOGEP7
1ère modification approuvée le :
Bureau d'études Atelier Urbain


Echelle : 1/5 000

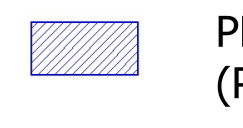
4
1/2


Atelier Urbain SEGUY & COLOMB
23 Impasse des Bons Amis | 31200 TOULOUSE
05 61 11 88 57 | atelierurbain@free.fr

ZONAGE

-  UA
-  UB
-  UX
-  1AU
-  2AU
-  A
-  N
-  NI

 Elément de paysage à préserver soumis à autorisation de défricher (cf. L.311-1 du code forestier)

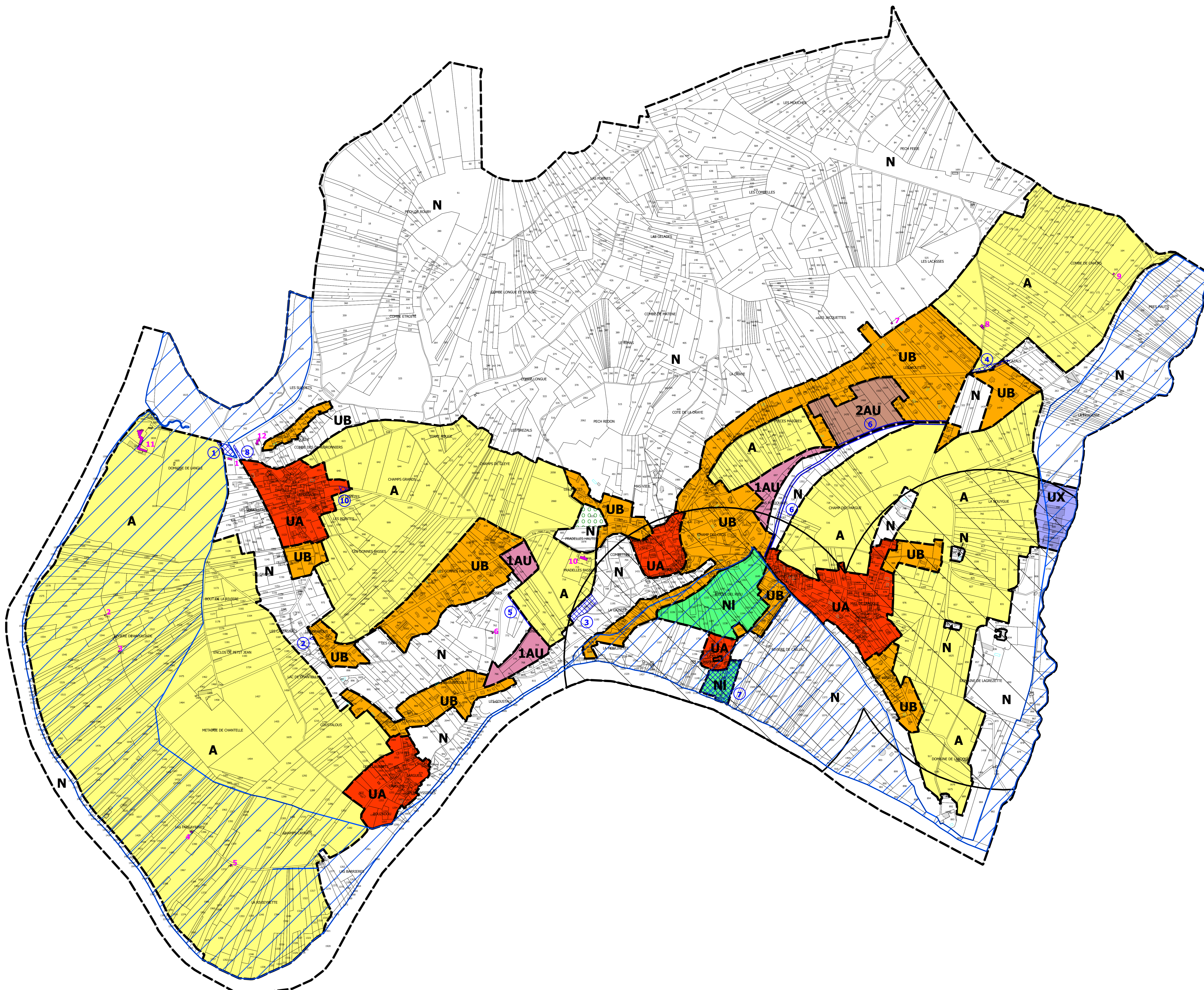
 PPRI Lot Aval donné à titre indicatif (PPRI approuvé joint en annexe du PLU)

 Elément de patrimoine ou de paysage

N° du plan	Lieu-dit	Désignation	Prescription
1	Les Ségaillères	Séchoir	Identifiés au titre de l'article L123-1-5-7° du Code de l'Urbanisme A protéger Soumis à permis de démolir au titre de l'article R421-28 du Code de l'Urbanisme
2	Rivière de Lapoujade	Maison de vignes	
3	Rivière de Lapoujade	Maison de vignes	
4	Las Fargayrines	Maison de vignes	
5	La Riviesyrette	Maison de vignes	
6	Les Terrisses	Maison de vignes	
7	Les Jacquettes	Maison de vignes	
8	Les Lacasses	Maison de vignes	
9	Combe de Cahors	Maison de vignes	
10	Pradelles Basses	Ancienne école	
11	Domaine de l'Angle	Château	
12	Les Suquets	Maison ancienne	

 Emplacements réservés

Numéro	Localisation	Superficie	Objet	Bénéficiaire
1	A1616	1 400 m²	Modification carrefour	Commune
2	A1737	100 m²	Aménagement carrefour	Commune
3	A709	3 000 m²	Atelier	Commune
4	B308 B309 B313 B314 B315	1 200 m²	Aménagement carrefour	Conseil Général
5	A773 à A775	300 m²	Plétonnier	Commune
6	Voie communale n°4		Élargissement voirie	Conseil Général
7	B1115 B1116 B1133 à B1136	10 000 m²	Espace de loisirs	Commune
8	A341	300 m²	Élargissement voirie	Commune
10	A1043	350 m²	Espace public	Commune



 Périmètre des Monuments Historiques

